









-  les stations en service et EMAS/ISO 14001
-  Les stations en service non EMAS/ISO 14001
-  Les stations en construction
- BH = Bassin hydrographique
-  Zone Hesbaye-Sambre
-  Zone Namur
-  Zone Condroz
-  Zone entre Sambre et Meuse
-  Zone Ardennes